



D.O.O. "Geo Delta "

Adresa: Draška Vujanovića, br.68.

Mob. tel. 068/010-490

ULCINJ

ELABORAT
POZICIONORANJA KATASTARSKIH PARCELA

PREKLOP KAT.PARCELE 3661/5 I 3661/6 KO PEČURICE SA
UP 1453- DUP „PEČURICE CENTAR“

Naručilac posla: Miloš Pejović

prilog:

-skica

- kopija l.n.2955 I l.n. 2956 KO Pečurice

-licence

U Ulcinju,
.....2022.god



GeoDelta D.O.O.
Popović Dragoljub



CRNA GORA
UPRAVA ZA NEKRETNINE

LICENCA

*Kojom se potvrđuje da je društvo za građevinarstvo, trgovinu, turizam, ugostiteljstvo,
promet nekretnina i geodetska istraživanja*

"GEO DALTA" d.o.o. Ulcinj

ul. Draška Vujanovića br. 68- Ulcinj, dana 01.11.2016. godine, ispunila uslove za

IZVOĐENJE GEODETSKIH RADOVA NA ODRŽAVANJU


DRŽAVNI PREMJER, KATASTAR NEPOKRETNOSTI I VODOVA



Broj: 02-4797/1

Podgorica, 01.11.2016.godine

DIREKTOR
DRAGAN KOVAČEVIĆ





Crna Gora
UPRAVA ZA NEKRETNINE

Broj: 02-6039/2
Datum: 22.12.2008.g.

Na osnovu člana 157 st. 2 Zakona o državnom premjeru i katastru nepokretnostima
("Službeni list RCG", broj 29/2007),

UPRAVA ZA NEKRETNINE VLADE RCG izdaje

U V J E R E N J E
O POLOŽENOM STRUČNOM ISPITU

Kojim se potvrđuje da je


POPOVIĆ VESELINA DRAGOLJUB
Geodetski tehničar

rođen 19.06.1953 g. u Podgorici, Crna Gora
dana 11.12.2008 godine, polagao stručni ispit za sticanje ovlašćenja za
izvođenje
svih vrsta geodetskih radova pred Komisijom za polaganje stručnog ispita,
i da je ispit položio.

Ovo uvjerenje predstavlja dokaz o stečenom ovlašćenju za
izvođenje u oblastima.

1. državni premjer i katastar nepokretnosti

DIREKTOR,
Mićo Orlandić



Na osnovu člana 27. Stav 3. Zakona o poreskoj administraciji ("Sl.list RCG", broj 65/01 i 80/04) i člana 207. Zakona o opštem upravnom postupku ("Sl.list RCG", broj 60/03) Poreska uprava, donosi

Rješenje o registraciji

Upisuje se u registar poreskih obveznika:

Naziv **DRUŠTVO ZA GRAĐEVINARSTVO, TRGOVINU, TURIZAM
, UGOSTITELJSTVO, PROMET NEKRETNINA I GEODETSKA
ISTRAŽIVANJA "GEO DALTA" D.O.O. - ULCINJ**

Adresa **ULCINJ
85360 ULCINJ
DRAŠKA VUJANOVIĆA 68**

Poreskom obvezniku se dodjeljuje

PIB

0 2 7 4 1 7 4 1

(Matični broj)

8 2 5

(Šifra područne jedinice poreskog organa)

Datum upisa u registar **30.01.2009.** godine.

Poreski obveznik je dužan da obavijesti poreski organ o svim promjenama podataka iz registra poreskog obveznika (član 33. Zakona o poreskoj administraciji) u roku od 15 dana od dana nastanka promjene.



SAVJETNIK DIREKTORA

Zorica Tomić



UVJERENJE O ETALONIRANJU

Datum: 04.03.2021

Broj uverenja: 010/21/01

Ukupan broj strana: 2

Naziv:

Totalna Stanica

Proizvođač:

Leica Geosystems AG

Tip:

TS06plus 7" R500

Identifikacioni broj:

1391390


Datum etaloniranja:

04.03.2021

Korisnik merila:


GEO DALTA D.O.O.
ULCINJ, Draška Vujanovića 68

Merenje izvršio:


Sanja Plemić, dipl. geod. inž



Ovlašćeno lice


Anka Milinković, dipl. geod. inž

Uvjerjenje o etaloniranju se odnosi samo na mjerilo koje je u ovom dokumentu identifikovano.

VEKOM GEO d.o.o. Laboratorija za etaloniranje mjerila u geodeziji, građevini i srodnim oblastima kao i mjerila zapremine
Todora Dukina 61, 11000 Beogra, Srbija **T/F:** +381 (0) 11 2850655 **M:** +381 (0) 63 638787
www.vekom.com e-mail: office@vekom.com

Aktivnosti ocjene usaglašenosti izvedene na lokaciji poslovnice Laboratorije za etaloniranje mjerila u geodeziji, građevini i srodnim oblastima kao i mjerila zapremine

VEKOM GEO d.o.o. Beograd - Dio stranog društva poslovna jedinica VEKOM GEO - Podgorica.
27. marta br. 46, 81000 Podgorica, Crna Gora **M:** +382 (0) 69 349506

TEHNIČKI IZVJEŠTAJ

1.UVOD

Radi se o katastarskim parcela br.3661/5 sa lista nepokretnosti br.2956 K.O. Pečurice i 3661/6 sa lista nepokretnosti br.2955 K.O.Pečurice, upisana na ime Pejović S.Miloš vlasništvo 1/1 , na kojoj su prema izvodu iz Dup-a „Pečurice Centar“ upisana jedna urbanistička parcela br.UP 1453.

2.TERENSKI RADOVI I OBRADA PODATAKA

Izlaskom na licu mjesta očitane su granične tačke kat.parcela br.3661/5 i 3661/6 KO Pečurice dobijene sa katastarskog operata instrumentom marke Leica TS06 i prešlo se na preklapanje koordinata urbanistučke parcele UP 1453 sa gore navedenim kat.parcelama kao i novoprojektovanim objektom-prilog geodetska skica. Sam elaborat sadrži:

- Opštu dokumentaciju
- Tehnički izvještaj
- Geodetski plan parcelacije sa situacijom za projektovanje

3.ZAKLJUČAK

Geodetska mjerenja i tehnička obrada podataka uradjeni su u skladu sa zahtjevima Investitora i važećom zakonskom regulativom i predstavlja kvalitetnu osnovu za izradu projekta.

U Ulcinju , Mart 2022. godine

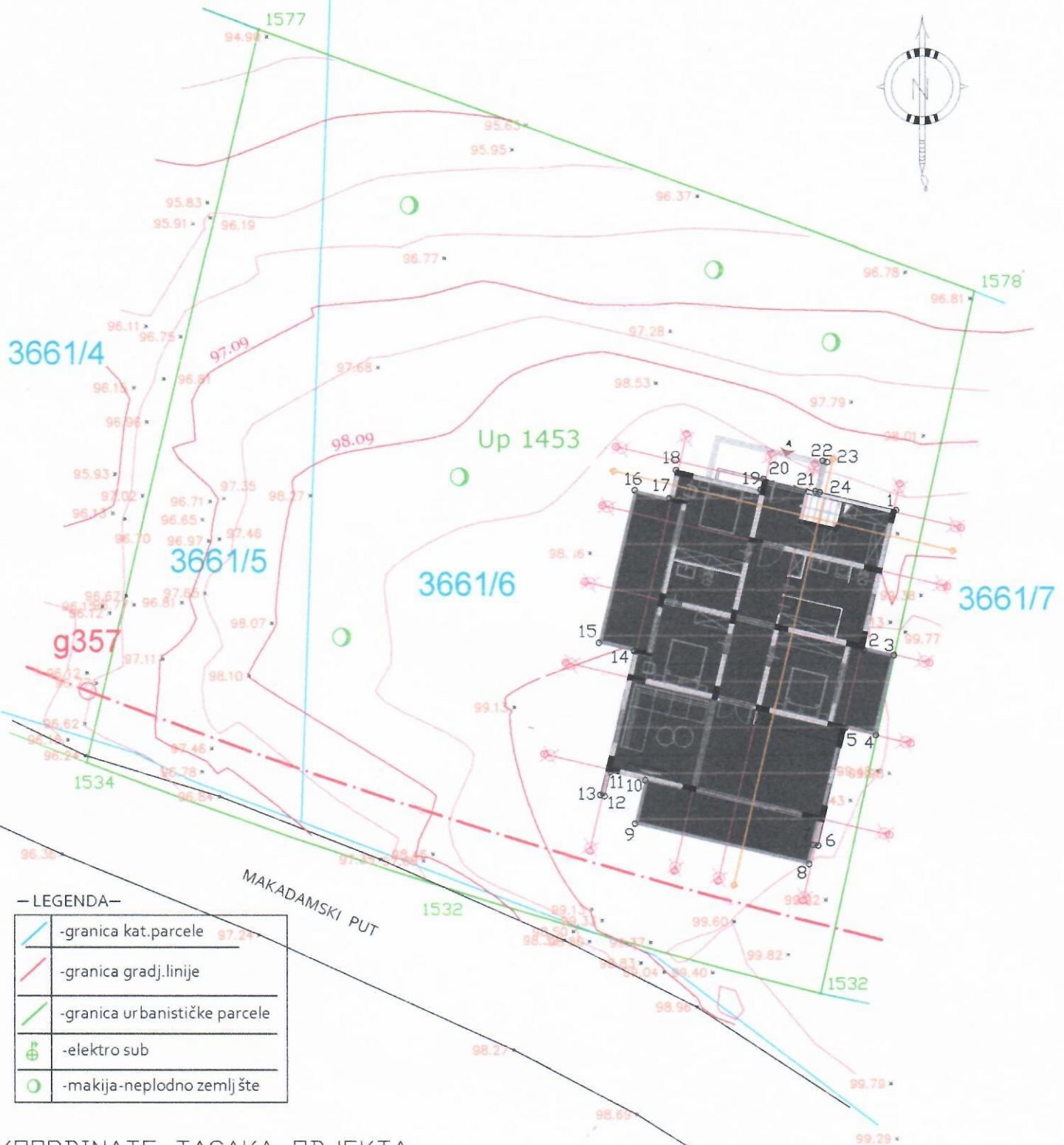


Izvještaj sastavio:


Popović Dragoljub.geod.

GEODETSKI PLAN URBANISTIČKE PARCELE

DUP "PEČURICE CENTAR" - preklap up 1453 sa kat.parcelama br. 3661/5 i 3661/6 KO Pečurice



— LEGENDA —

- granica kat.parcele
- granica gradj.linije
- granica urbanističke parcele
- elektro sub
- makija-neplodno zemlj šte

KOORDINATE TACAKA OBJEKTA

OZNAKA	Y	X	OZNAKA	Y	X
1	6595802.45	4654370.54	14	6595790.71	4654364.25
2	6595800.99	4654364.31	15	6595789.15	4654364.62
3	6595802.35	4654364.06	16	6595790.75	4654371.43
4	6595801.54	4654360.49	17	6595792.31	4654371.07
5	6595800.17	4654360.81	18	6595792.60	4654372.34
6	6595798.94	4654355.55	19	6595796.40	4654371.45
7	6595798.75	4654355.59	20	6595796.51	4654371.93
8	6595798.54	4654354.72	21	6595798.85	4654371.39
9	6595790.75	4654356.54	22	6595799.17	4654372.75
10	6595791.21	4654358.49	23	6595799.36	4654372.70
11	6595789.65	4654358.85	24	6595799.04	4654371.34
12	6595789.40	4654357.78			
13	6595789.20	4654357.83			

SNIMIO I OBRADIO:
 DOO.GEODALTA-ULCINJ